

赤：フルマラソンコース

※国道 238 号 4 車線区間は海側 2 車線（宗谷岬方向）が  
大会コース

青：迂回道路

## 日本最北端

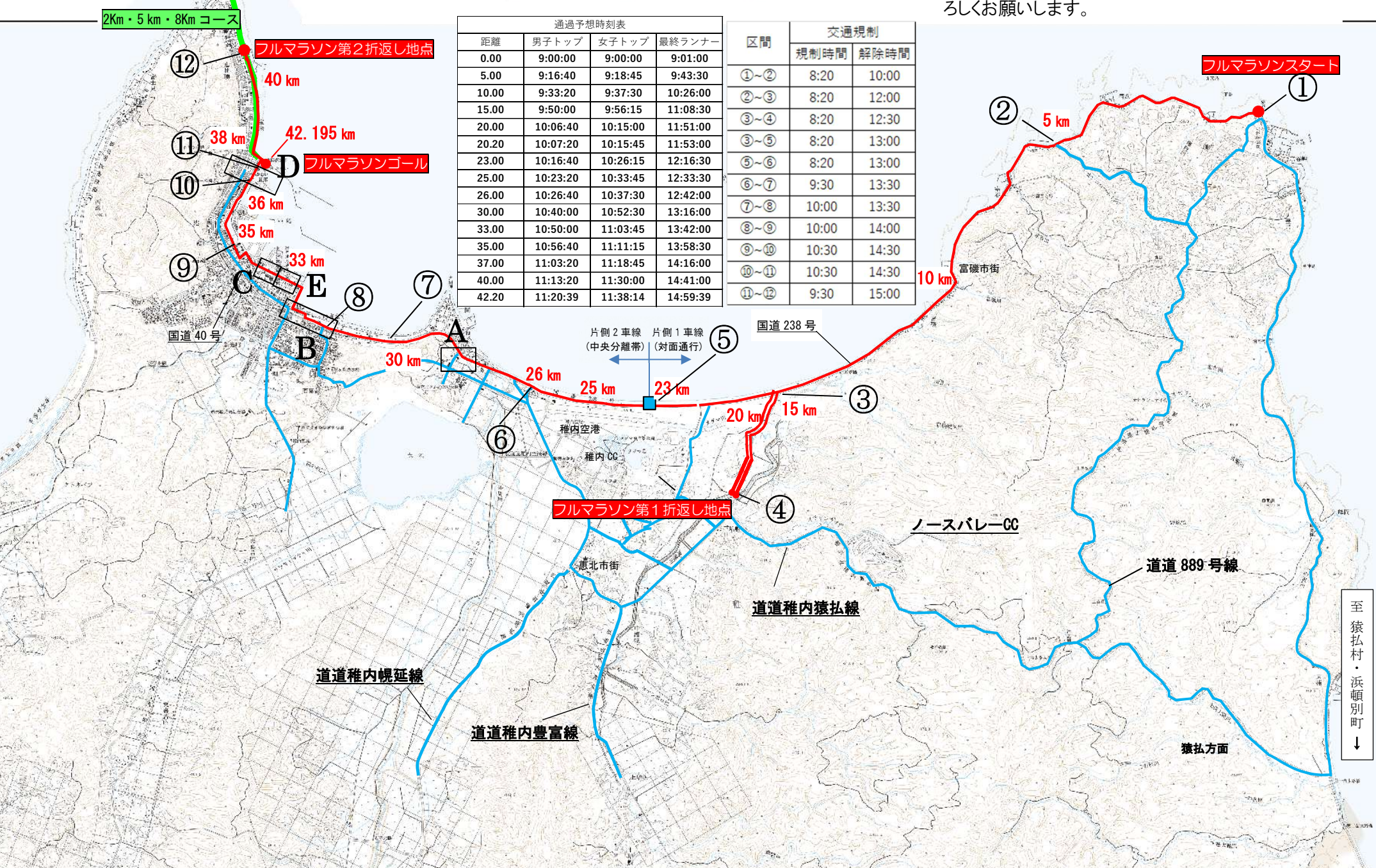
# わっかない平和マラソン

9月3日に日本最北端わっかない平和マラソンが開催されるにあたり、市内各所で交通規制を行っております。つきましては、下記図を参照の上、迂回路の通行にご理解・ご協力いただきますよう、よろしくお祈いします。

2Km・5km・8Km コース

通過予想時刻表			
距離	男子トップ	女子トップ	最終ランナー
0.00	9:00:00	9:00:00	9:01:00
5.00	9:16:40	9:18:45	9:43:30
10.00	9:33:20	9:37:30	10:26:00
15.00	9:50:00	9:56:15	11:08:30
20.00	10:06:40	10:15:00	11:51:00
20.20	10:07:20	10:15:45	11:53:00
23.00	10:16:40	10:26:15	12:16:30
25.00	10:23:20	10:33:45	12:33:30
26.00	10:26:40	10:37:30	12:42:00
30.00	10:40:00	10:52:30	13:16:00
33.00	10:50:00	11:03:45	13:42:00
35.00	10:56:40	11:11:15	13:58:30
37.00	11:03:20	11:18:45	14:16:00
40.00	11:13:20	11:30:00	14:41:00
42.20	11:20:39	11:38:14	14:59:39

区間	交通規制	
	規制時間	解除時間
①～②	8:20	10:00
②～③	8:20	12:00
③～④	8:20	12:30
③～⑤	8:20	13:00
⑤～⑥	8:20	13:00
⑥～⑦	9:30	13:30
⑦～⑧	10:00	13:30
⑧～⑨	10:00	14:00
⑨～⑩	10:30	14:30
⑩～⑪	10:30	14:30
⑪～⑫	9:30	15:00



至 猿払村・浜頓別町 ↓



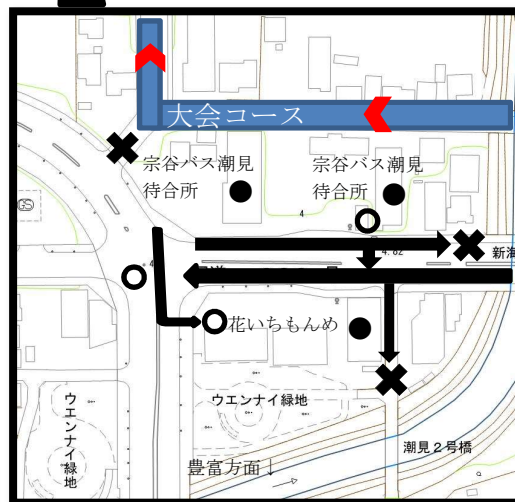
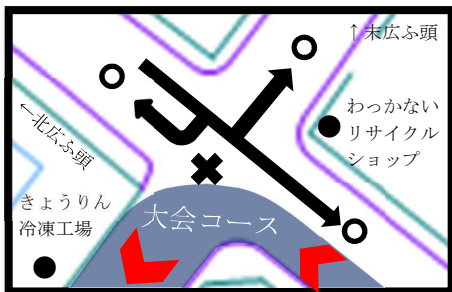
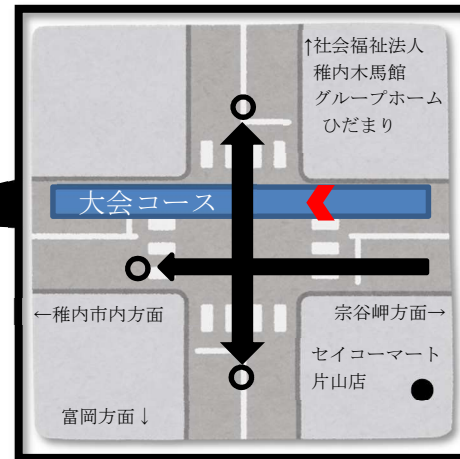
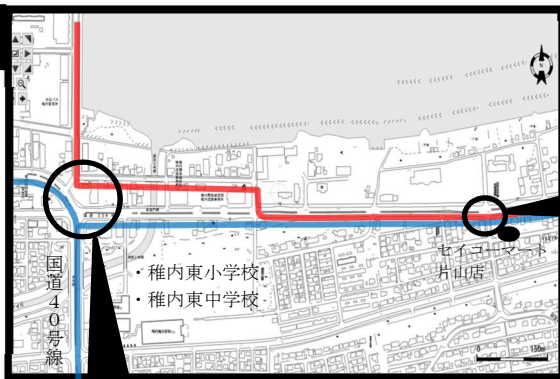
A

声間3丁目交差点周辺



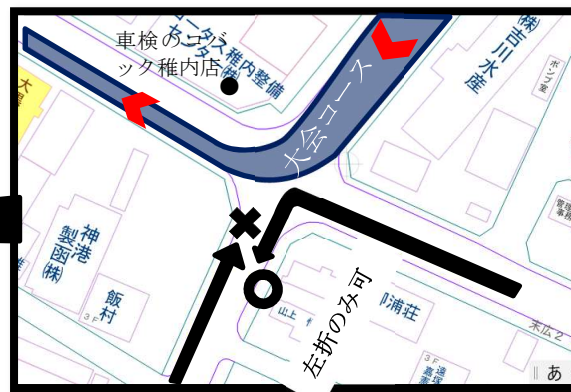
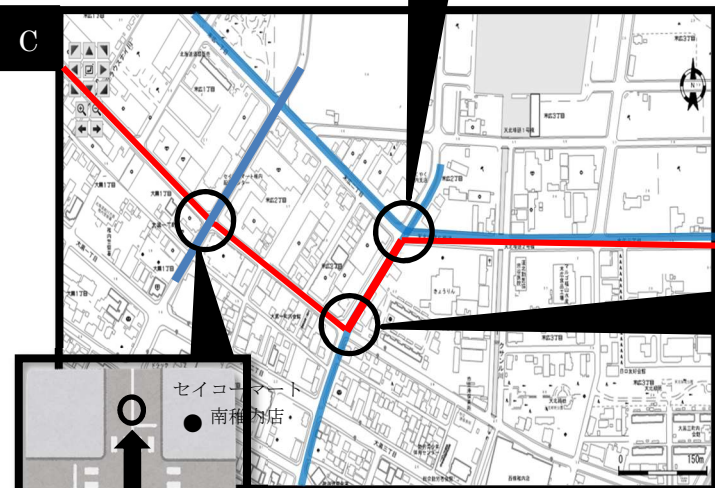
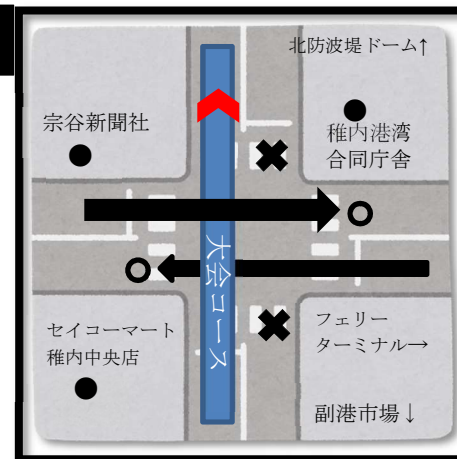
B

はまなす・潮見地区



D

中央4丁目交差点周辺



E

末広5・4丁目交差点周辺

